



N°10 /2021

LETTRE D'OCTOBRE

Chères Puimoissonnaises, chers
Puimoissonnais,

Ce mois d'octobre sera frappé du
sceau de la jeunesse.

Samedi 9, nous inaugurerons l'aire
de loisirs, qui regroupe le city
stade, une aire de jeu pour les plus
jeunes ainsi qu'une aire de détente
pour tous. Ouverte depuis le 1er
mai dernier, nous n'avons pu
l'inaugurer à cause des contraintes
sanitaires liées au Covid.

Par ailleurs, au sein de DLVA, j'ai
demandé à ce que soit étudiée la
prise, par l'agglomération, de la
compétence "petite enfance et
enfance".



Sommaire

- La structure de jeux
- La rentrée des associations
- Le dossier du mois :
Comment fonctionne notre
commune N°2
- La station d'épuration
- Inauguration du city stade
- Présentation d'un projet
artistique pour « La Routo »
- Journée du Patrimoine
- Décret Loi Montagne 2021
- Ouverture du Foyer inter-âge
- Station d'épuration
- Conteneur à carton déplacement
- Mots croisés

Cela a été très bien entendu et encouragé par le président et les maires.

Reste à savoir quelles formes pourra prendre cette prise de compétence.

Le dossier est à l'étude.

L'objectif est que nos enfants aient un meilleur accès à des activités variées, sportives ou culturelles. Bien sûr nous vivons à la campagne et nous ne pourrions pas obtenir la même profusion d'activités que les enfants des villes, de Manosque ou d'Oraison par exemple. Mais nous pouvons prétendre à davantage qu'aujourd'hui. Nous offrons au maximum de nos moyens un centre de loisirs qui plaît aux enfants et qui répond aux objectifs éducatifs communs à notre commune et à nos institutions. C'est très bien, mais insuffisant. Les autres activités se déroulent souvent loin de chez nous, à des horaires ou à des tarifs qui ne conviennent pas à tous les parents.

J'estime que le rôle d'une communauté de communes est de favoriser l'équité entre tous.

J'estime aussi que notre collectivité doit faire davantage pour ses administrés que d'assumer les seules fonctions élémentaires que sont, par exemple, la gestion des déchets, l'eau et l'assainissement. Il faut réaliser cela du mieux possible, bien sûr. Mais nous pouvons faire plus. La culture, le sport, l'éducation sont aussi des chantiers qui doivent nous préoccuper.

Nos enfants sont notre richesse. Nous travaillons donc pour eux.

Fabien Bonino

EDITO



STRUCTURE DE JEUX



La cour de notre école Maria Borrély accueille quelques gros jeux pour enfants. Avec le temps et l'évolution des normes, certains d'entre eux sont devenus obsolètes et dangereux, selon les rapports de contrôle des experts du Bureau Veritas. Il a donc fallu les retirer de la cour.

La communauté éducative souhaitait depuis quelques temps équiper la cour d'une "structure", gros jeu sur lequel les enfants peuvent grimper.

Le conseil d'école a validé un modèle et l'a soumis au conseil municipal, qui a accepté son installation.

Le financement est assuré en partie par la mairie, l'association de parents d'élèves, et pour la partie la plus importante par une collecte de fonds réalisée par les parents d'élèves auprès des commerçants, des entreprises et des particuliers. Merci aux généreux donateurs !

La mairie s'est ensuite chargée des démarches administratives conséquentes liées à l'originalité du montage : un financement mixte, une structure de cette taille dans une école.

De multiples allers et retours auprès de nos services instructeurs - DLVA pour le bâti, finances publiques et préfecture pour les finances - ainsi que la pugnacité des agents de la mairie ont permis de trouver des solutions à la quasi totalité des problèmes qui se sont posés.

Aujourd'hui la demande préalable est en cours d'instruction. Nous avons encore une astuce comptable à trouver afin que le financement puisse être réalisé en 2021.

Nous y travaillons et nous espérons pouvoir installer au plus vite cette structure attendue par les enfants pour leurs récréations ou leurs temps de cantine.

LE DOSSIER DU MOIS

Comment fonctionne notre commune ?



2. La commission Urbanisme

Nous vous avons présenté le mois dernier, notre commission Solidarités.

Ce mois-ci nous allons présenter la commission Urbanisme. Leur de nos réunions publiques pré électorales, nous vous avons présenté notre programme concernant l'urbanisme.

Rappel des grandes lignes :

1) La sécurité

Contrôler la vitesse des véhicules dans la traversée du village et sur la départementale en bas à la fontaine.

Faire en sorte que les GPS n'envoie plus les véhicules dans les ruelles du centre ancien

2) Aménagements

Nommer et numéroté les rues du village

Continuer l'enfouissement des lignes électriques et téléphoniques

Supprimer les WC au dos de l'église et ouvrir en permanence les nouveaux

Revoir l'éclairage public et baisser l'intensité

3) Stationnement

Rationaliser le stationnement place Saint Eloi avec marquage des places

Aménager la placette du Sac

Faire une étude du stationnement dans le centre ancien
Etudier la possibilité de stationnement sur les aires route de Riez pour les gros véhicules (style camping car).

4) **Finaliser le PLU**

Nous avons commencé à travailler conformément à ce programme pour lequel nous avons été élus.

Il reste encore beaucoup de travail à accomplir ces 5 prochaines années. Mais voici un condensé de ce que nous avons commencé d'accomplir.

LE PLU

Historique

En septembre 2014, la précédente municipalité a lancé l'élaboration d'un PLU en présentant l'opportunité pour la commune de se doter d'un plan face aux *"nombreux enjeux tels que l'altération du cadre de vie, le risque d'évasion touristique, la perte de temps dans les bouchons, le danger de stationnement anarchique, l'augmentation du pris du foncier et du bâti et l'émigration d'une partie de la population"*.



En 2016, le conseil municipal avait débattu du PADD (Projet d'Aménagement et de Développement Durable) qui définit :

- 1) Les orientations générales d'aménagement, d'équipement, d'urbanisme, de paysage, de protection des espaces naturels, agricoles et forestiers et de préservation ou de remise en bon état des continuités économiques.
- 2) Les orientations générales concernant l'habitat, les transports et les déplacements, le développement des communications numériques, l'équipement commercial, le développement économique et les loisirs.

3) Il fixe des objectifs chiffrés de modération de la consommation de l'espace et de lutte contre l'étalement urbain.

Il peut prendre en compte les spécificités des anciennes communes, notamment paysagères, architecturales, patrimoniales et environnementales.

Trois réunions publiques ont été organisées en 2015, 2016 et 2017.

En mai 2019, le PLU avait été arrêté par le conseil municipal. Mais celui-ci avait été refusé par la DDT qui avait demandé à ce que certains points soient revus, car incompatibles avec la loi Montagne.

En février 2020, le PLU avait à nouveau, été arrêté et à nouveau refusé par la DDT.

Lors de notre arrivée à la mairie, en juillet 2020, nous avons repris un certain nombre de points qui posaient problème, notamment le règlement et le zonage.

Des sous-zonages ont été délimités, notamment dans le centre ancien.

Nous n'avons pas voulu toucher aux 3 grands axes ni aux 14

orientations. C'est l'axe politique décidé par l'ancienne municipalité et nous avons, par souci de cohérence et par souci d'efficacité, choisi de continuer en ce sens.

Notre travail a principalement consisté à effectuer les nombreux aménagements techniques demandés par les services de l'Etat, en lien aux dernières évolutions réglementaires.



Calendrier des prochaines étapes

1) Le projet part en consultation aux PPA (Personnes Publiques Associées) dont notamment, la DDT, le Département, les communes limitrophes, la Région, la DLVA, le Parc du Verdon, pour 3 mois : octobre, novembre et décembre.

2) Le bureau d'étude analyse les avis donnés par le PPA (un mois)

- 3) Ouverture de l'enquête publique vers mi-janvier mi-février :
Une permanence une fois par semaine avec l'enquêteur public (les dates seront communiquées ultérieurement) et la possibilité pour tous de venir en mairie consulter les documents tous les jours.
- 4) Après le rendu du rapport par l'enquêteur public, le PLU pourra être adopté vers le mois de mars par le conseil municipal.

Aménagement



Suite à l'anarchie du stationnement de l'été 2020 sur la place, le conseil municipal unanime, a décidé de sécuriser et rationaliser le stationnement afin d'optimiser le nombre de places disponibles, faciliter la circulation sur la place, créer des couloirs piétons pour la sécurité de tous et créer un espace piéton au centre pour

rendre à la place sa destination première et permettre aux associations d'organiser leurs activités dans une zone sécurisée et ne plus envahir le boulo-drome lors des diverses manifestations. Un parking a été aménagé sur l'espace devant l'aire de loisirs avec des rondins de bois pour délimiter les emplacements. L'aire de la route de Riez a été mise à disposition, durant la période estivale, des gros véhicules type camping car, les camions ainsi que les regroupements de départ en randonnées et le point de co-voiturage. Nous allons continuer à travailler sur la question du stationnement. Un projet sur les aires (avant la coopérative de plantes à parfums) se construit, afin d'optimiser le stationnement. L'objectif est que chacun puisse stationner son ou ses véhicule(s) en toute tranquillité, sans nuire à la circulation des véhicules ou des piétons, ni nuire à l'esthétique de notre village. Nous cherchons des solutions à la prolifération de voitures, que nous possédons quasiment tous, ou que les touristes viennent parquer aux beaux jours. La voiture est un confort, qu'il le reste, pour tous. Pour leurs propriétaires comme pour l'ensemble du village.

Sécurité



1) La traversée du village

La vitesse souvent excessive des véhicules dans la traversée du village a amené la commission Urbanisme à travailler activement à un projet, de concert avec les services de l'Etat (ABF, DDE, Maison technique de Digne) pour le concrétiser. Le projet a été validé par l'ITO4 (Ingénierie et Territoires) et la Maison Technique. Il a été présenté en conseil municipal le 12 août 2021 et voté à l'unanimité. Nous organiserons des rencontres avec la population pour présenter le projet le plus rapidement possible.

2) Limitation de la circulation dans le village

Les GPS envoient les véhicules dans nos rues étroites pour aller de Riez à Moustiers et vice versa.

La seule solution pour éviter ces désagréments quotidiens, surtout en période estivale, est d'interdire la circulation "sauf aux riverains et aux livraisons" dans les rues du centre ancien.

En effet, les GPS tiennent compte de ces interdictions et modifieront leurs propositions de trajets en conséquence.

Dénomination des rues et numérotation

Nous avons commencé le processus de nommages de la trentaine de rues et chemins qui n'ont pas de nom.

Une liste a été établie avec plusieurs propositions de noms que nous soumettrons, par secteur, à l'avis de la population.

Quatre rues ont été dévolues aux enfants de l'école qui feront leur choix avec les instituteurs.

Vous serez sollicités par courrier dans le courant de ce mois-ci.

Nous espérons que vous serez nombreux à participer à cette opération.

Nous souhaitons délibérer sur ce sujet au conseil municipal du mois de décembre.

Nous procéderons ensuite à la numérotation des logements dans le courant de l'année 2022.

La station d'épuration



Une campagne de mesures, effectuée par l'ITO4 (Ingénierie et territoires 04) sur 24 heures, a été réalisée sur la station d'épuration de Puimoisson.

Le résultat de cette campagne est que les effluents traités sur notre station sont d'excellente qualité.

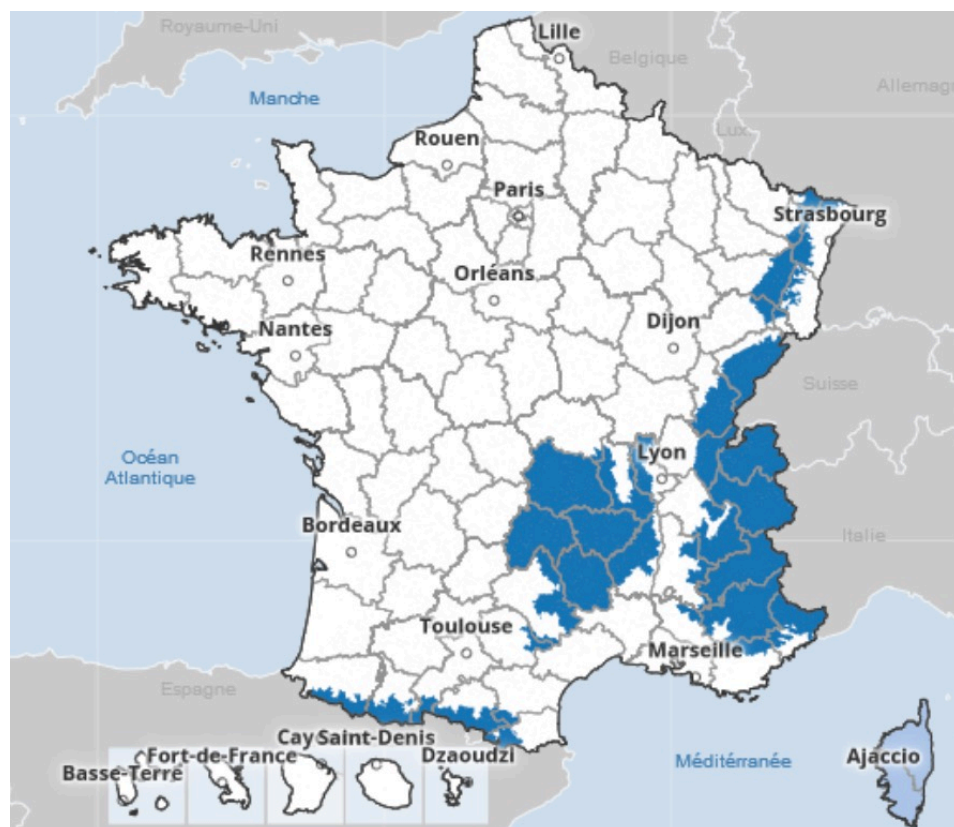
Les réglages de l'aération liés aux extractions régulières de boues permettent de maintenir la station vieille de presque cinquante ans à un bon niveau de traitement.

Déplacement du conteneur à carton



Le conteneur à cartons qui se trouve route de Riez et qui enlaidit l'entrée du village va être bientôt déplacé route de Digne, à côté de l'autre conteneur à cartons et des conteneurs de tri sélectif.

Décret loi Montagne 2021



Au 1er Novembre 2021 une nouvelle réglementation (appelée « Loi montagne ») précise les règles d'équipement de certains véhicules en période hivernale (pneus hiver ou dispositifs antidérapants)

Les véhicules de tourisme devront disposer de 4 pneumatiques hiver (ou 4 saisons, il faut le symbole "montagne" et le marquage m+s) ou avoir une paire de dispositif antidérapant amovible (chaines ou chaussettes).

Jusqu'au 1er novembre 2024, les pneus neige uniquement marqués "M+S" seront tolérés (idem pour les 4 saisons).

Dans notre département, 182 communes sont soumises à cette obligation. La préfète des Alpes de Haute Provence a validé cette carte où seules 16 communes dont Puimoisson échappent à cette obligation à condition de ne pas sortir du périmètre.

Un flyer sera très largement diffusé dans le département avec carte de la zone. 93 panneaux de signalisation seront apposés à l'entrée de la zone de montagne le long des routes.

La sécurité routière promet une période de pédagogie et d'accompagnement, reconnaissant que les délais sont très courts. Ensuite, il est prévue une contravention de catégorie 4 et 135€ d'amende en cas de non respect.

Présentation du projet artistique La Routo



Comme nous vous l'avons annoncé dans la lettre de septembre, nous avons reçu, mercredi 15 septembre, sur l'espace piéton de la place Saint Eloi, les deux artistes qui se proposent de faire une fresque dans le cabanon du poteau de Telle sur le trajet du GR 69 "La Routo".

Notre maire, Fabien Bonino ainsi que plusieurs adjoints et conseillers municipaux étaient présents pour accueillir Jean-Marie Pautrat du parc du Verdon accompagné de Gwënael Saby, Patrick Fabre directeur de la maison régionale de la transhumance, Nadine Gomez, directrice du CAIRN et le sous-directeur Charles Garcin.



Ce projet franco-italien a pour objectif le développement des territoires autour de la pratique de la transhumance et de l'itinérance touristique.

La Routo, avec ses 26 étapes et ses 532km relie ainsi les plaines de basse Provence aux vallées alpines du Piémont en s'appuyant sur les anciennes drailles et carrières, sur les traces des troupeaux ovins qui pratiquaient la grande transhumance estivale.

L'itinéraire La Routo se veut ainsi être le support de découverte des paysages, de l'artisanat, du patrimoine bâti et des nombreux lieux culturels liés aux activités pastorales d'hier et d'aujourd'hui.





Les randonneurs seront amenés à découvrir en chemin la fresque du cabanon de Telle imaginée par les deux artistes: "*..Aux deux extrémités du trajet, nous avons écouté des anciens nous raconter la mémoire de leurs parents qui faisaient cette route à pied. Puis nous avons interrogé des bergères et bergers d'aujourd'hui qui continuent ou recommencent de transhumer à pied sur diverses portions du trajet, malgré tous les obstacles que ce monde industriel, capitaliste, bureaucratique et touristique met sur leur route.*

À partir de leurs témoignages et croquis, nous avons esquissé des cartes-récits pour évoquer les sentiers et les histoires, le passé et le présent, les joies et les emmerdes de la transhumance et du pastoralisme, pratiques vitales et menacées...".

Journée du Patrimoine 2021

Les Rendez-vous de Puimoisson a fait le choix, cette année, de lier le petit patrimoine du village au roman de Maria Borrely "*Sous le vent*". Une balade à travers les rues du centre ancien a mis en évidence le travail exceptionnel de recherche et de reconstitution de Robert Biglia et Isabelle Espariat.



Les lecteurs Chantal, Frédérique, Raymond et Françoise ont émaillé ce périple d'extraits du livre "Sous le vent".

A l'école, fin de la balade, une rétrospective des années 1895 à 1950 attendait les groupes de visiteurs très curieux de découvrir photos, lires, cahiers...

Une dictée tirée des écrits des élèves des classes de Maria Borrely a été proposées aux enfants en utilisant encre, porte-plume buvard..

La présence de la belle fille de l'écrivaine, Paulette Borrely, a donné une valeur toute particulière à cette journée.

Cette visite très appréciée par tous les participants, sera proposée dans le cadre du festival des poètes des hautes terres en juin 2022.

FJ

Paulette Borrely



Octobre Rose



La boucle

de la

CPTS du Verdon

Communauté Professionnelle Territoriale en Santé



Venez à la rencontre des professionnels de la santé & du sport dans le cadre du dépistage des cancers

De 10h à 12h : Marche et Gym Santé

Participation sur inscription et sur présentation du pass sanitaire
Lieu de rdv : Salle du Conseil Municipal – Place Saint Eloi – 04 410 Puiomoisson

De 13h30 à 15h : Ateliers de sensibilisation au dépistage et à l'autopalpation

Et de 15h à 16h30 Participation sur inscription – nombre de places limitées à 6 participants/session
Port du masque obligatoire
Lieu : Salle du Conseil Municipal – Place Saint Eloi – 04 410 Puiomoisson

En partenariat avec




INSCRIPTIONS & INFORMATIONS

Marche/ gym et ateliers dépistage :
04.92.74.54.01 ou 06.71.65.34.31



Pour ceux qui n'ont pu venir à la journée "Octobre Rose" le 1er Octobre, ils pourront se rendre à Riez le 30 octobre, où deux infirmières diplômées d'état Marie De Boisgelin et Cécile Monnier ainsi qu'une élève sage-femme Naïs Gaudemard seront disponibles directement sur le marché de 9h30 à 12h30. Puis l'après midi Florence Bagarry animera un atelier gym-santé de 15h30 à 16h30 sur inscription au 06.02.12.74.79 ou pour toute information complémentaire.



MAIRIE de PUIMOISSON

INAUGURATION DE L'AIRE DE LOISIRS

***Monsieur le maire, Fabien Bonino, et le conseil municipal
ont le plaisir de vous inviter à l'inauguration
de notre aire de loisirs***

Samedi 9 octobre à 10h30

***Sous le haut patronage de Madame Natalie William,
sous-préfète d'arrondissement.***

***Notre aire de loisirs est ouverte depuis le 1er mai dernier
mais nous n'avons pas pu l'inaugurer à cette époque
à cause des mesures sanitaires.***

***Nous tenons cependant à faire cette inauguration
officiellement et c'est avec beaucoup de plaisir
que nous vous invitons à venir boire le verre de l'amitié
en notre compagnie.***

PASS SANITAIRE OBLIGATOIRE



Ouverture du foyer inter-âge

Au mois de mars dernier, nous vous avons informés du fait que le foyer inter-âge ferait désormais partie de l'association "*Horizon*".

Le club réouvrira le mardi 12 octobre à partir de 15H dans la salle polyvalente avec pass sanitaire obligatoire.

Des jeux de cartes, de scrabble et de dominos seront mis à disposition des participants.

Il y aura aussi du café, du thé et infusion mais il est demandé d'apporter tasse et petite cuillère car la cuisine n'est plus accessible pour des raisons sanitaires.

Nous espérons vous voir nombreux.

D'autre part, "*Horizon*" a adhéré à l'association "*Génération mouvement*" afin ses membres puissent toujours participer aux sorties. La prochaine aura lieu en décembre, nous vous donnerons toutes les informations dans la lettre du mois de novembre.

Mercurie itinérante du Verdon

Le  qui  Pelote
se fait la belle ...

Mercurie • Bonneterie • Laine
Prêt à porter • Chaussures • Idées badeaux
Layette • Accessoires

et sera de passage dans votre commune

le JEUDI 07 OCTOBRE 2021
à partir de 15h00 -
A BIENTÔT

Préparez votre commande avant notre passage
au 04.94.70.14.76 ou au 06.31.31.04.85

ou venez nous rendre visite au magasin
6 rue Gabriel Péri à Aups (83630)



Gâteau de châtaignes des Alpes de Haute Provence



Ingrédients

- 500g de châtaignes fraîches épluchées (cuites 30mn dans l'eau)
- 100g de chocolat noir pâtissier râpé
- 100g de beurre mou
- 1 pincée de sel
- 1 verre de lait
- 1 sachet de sucre vanillé
- Chocolat de couverture




Les châtaignes des Alpes-de-Haute-Provence : un régal ! Qu'elles soient d'Annot, du Fugeret ou d'autres communes du département, nous allons faire un dessert qui ravira vos convives durant cet automne. Car existe-t-il une saison plus propice que l'automne pour savourer un délicieux gâteau aux châtaignes ?

- 1) Les châtaignes chauffées sont passées au moulin à légumes avec le verre de lait et le sucre vanillé
- 2) Faire fondre le beurre et ajouter le chocolat râpé
- 3) Mélanger la purée de châtaignes, le beurre et le chocolat
- 4) Dans un moule à cake ou en couronne, beurré ou filmé de papier cellophane, verser la préparation.
- 5) Réserver au frais au réfrigérateur durant 4 heures
- 6) Une fois démoulé sur une grille, couvrir le gâteau de chocolat de couverture puis remettre au froid.

Vous pouvez servir ce gâteau avec une crème anglaise tiède à la vanille ou au chocolat.

Mots croisés d'octobre

Ah c'qu'on est bien au bord de la mer,
Tu trouves pas ? (D'après Mathieu Boogaerts)



Horizontalement

NB : Les deux premières lignes forment une phrase.

- 1 La vaste étendue d'eau salée déplace ses cailloux ronds (5 mots)
- 2 En enlevant plus loin le gravier (4 mots)
- 3 Submersible Ship – S'oppose à ici – Anagramme de moi – Rayon (de soleil) anglais
- 4 En vente sur les plages, mais pas très diététiques (4 mots)
- 5 Sourit largement – Voyelles – Recouvre 70 pour cent de la surface de la terre – Unité de lumière – Mois d'été et de vacances
- 6 Fantastique – Partait – C'est le moment de le refaire
- 7 Stagnation corporelle si immobilisé trop longtemps sur la plage – Bassine – Indispensable pour se protéger du soleil
- 8 Sieste – Bords de la côte sécurisés en surnageant (4 mots)
- 9 Onomatopée de pleurnichard – Article – Plantation de palmiers
- 10 Service Médical d'Urgence Régional – Lagune – Organisme Génétiquement Modifié et Exempté – Je suis bien (en anglais) (3 mots)
- 11 Vêtements pour enfants – Personne n'en fait avec du bois flotté – Courants – Petite embarcation à voile
- 12 On la dit blanche d'habitude, mais là, non ! (2 mots) – Anglais : animal sauvage
- 13 Union Latine – Café du rivage (4 mots) – S'il Vous Plait
- 14 Petit paradis doré – Songent enroulées en cercle (2 mots)
- 15 Aliment à base de soja – Ultraviolet – Légumineuse consommée sous diverses formes – Préposition – Direction des Routes
- 16 Transit Temporaire (d'un véhicule) – Rivière alsacienne homonyme d'île – Gallium – Voyelles – Suivi de Tico c'est une station balnéaire italienne réputée
- 17 Abréviation de juillet – Attention aux pélagiques urticantes (3 mots)
- 18 Ivre (d'air et d'eau) – Espèce de requin – Disque Compact – Bord de mer anglais (2 mots)
- 19 Pain garni ... au gravier ! (3 mots)
- 20 Liqueur basque à base de plantes – Virus du SIDA bien amoché – Ligne à grande vitesse un peu perturbée – Court
- 21 Fin (anglais) – Non (anglais) – Huître fine de ... – Car – île ou dieu solaire
- 22 Premier chiffre – Transports et Services Maritimes – Inclinaison d'un bateau – Cabillaud salé – Normes Françaises – Infinitif
- 23 Avec lui on ferait le tour du monde – Union Nationale des Sports de Nature – Coquillages à deux valves
- 24 Conjonction – Pièces de construction de renforcement de la carène d'un bateau – Notre Mère Méditerranée (2 mots latins)
- 25 Rivage anglais – Étraves complètement amochées – Panneau enrouleur en toile de protection solaire
- 26 Algues parasite envahissante – (Embarcation) Garnie de ses voiles et cordages – Infinitif

Verticalement

- 1 Les ricanements des « goélands » bruyants (5 mots)
- 2 En chemise (anglaise) ou tricot de corps (4 mots) – Soleil à la verticale de notre tête
- 3 Début de mélo – Remis en état en parlant de la coque d'un navire – Douanes Françaises – Période pendant laquelle la marée est descendante – Récipient
- 4 Maigres ou rondelets (les occupants de la plage) (3 mots) – Raisins de table à grosses grappes jaunes
- 5 Revue de Presse – Chahut – ENergie Renouvelable – Gastéropode marin hérissé de pointes
- 6 État de celui qui est resté trop longtemps au soleil – Local Storm Report – Si on allait danser ? (en Espagne) – Oui russe – Mille Marin (nautique)
- 7 Métal noble – Notre étoile – Début de tradition – Le sport nautique qui se pratique avec une voile et une planche
- 8 Temps Universel anglais – Étourdie cramoisie (d'être restée au soleil)(3 mots)
- 9 Laiteux – C'est à dire (abréviation latine) – Infinitif – Ensemble d'algues rejetées par la mer – On l'extrait de la mer ou de la terre
- 10 Préposition – Baignades marines (3 mots) – Thé renversé ! – Expression de Besoin – île indonésienne ou île des îles Marshall
- 11 Quartier maritime de Sète – Sous : le retour des vagues sur elles même (4 mots) – Amie un peu bouleversée
- 12 Saint patron des agriculteurs – Indispensable à la vie – Qui a une douceur délicieuse – Fleuve côtier qui se jette dans la Méditerranée
- 13 Château du crû Saint Emilion – Pieuvres ou encomet (3 mots)
- 14 Global System for Mobile – Pas de droit de passage (2 mots) – Cœur du coquillage de roche ou figue de mer (3 mots)
- 15 Petit fleuve côtier du Nord – Antérieurement – Association Sportive et de Loisirs Maritimes – ATtention Jeunes ! – Milli Seconde – Grande Randonnée – Rendez Vous – Non Sans Gêne
- 16 Symbole de la livre anglaise comme unité de masse – Entremets surgelés à base de lait sucré (à déguster en cornet sur la plage)(2 mots) – Commune maritime entre Mers-les-Bains et Le Tréport – Fleuve espagnol qui se jette dans le golfe de Gascogne
- 17 Article étranger – Type de paysage herbeux que l'on ne trouve pas ici – Assujetti – Toujours le petit fleuve côtier du Nord – Initiales d'une célébrité de la Madrague – 5 cardinaux
- 18 Dos de l'homme ou verso d'une page – Pulvérisé avec de l'eau ou de l'huile solaire – Beauté pas blondinette (2 mots)
- 19 île Indonésienne ou mer de Nouvelle Guinée – Localité de l'île de Santorin – Très grand mammifère marin amphibie, de l'archipel de l'Atlantique Nord appartenant au Danemark
- 20 Graminée fixatrice des dunes de sable – L'organe de la vue qui a pris un peu trop le soleil – Chute de petits poissons frits (dans l'assiette) (3 mots)
- 21 Grande quantité de grandes algues entassées pour séchage – C'est le sujet du présent mots croisés

Solutions de la grille de septembre

Au temps des premiers Hommes !

	1	2	3	4	5	6	7	8	9	10	11	12	13	14	15	16	17	18	19	20
1	M	U	S	E	E	D	E	L	A	P	R	E	H	I	S	T	O	I	R	E
2	U		I	P		A	T	O	R	R	E	N	T		E	O	H		H	N
3	A	L	L	I	H	L	A		C	O	U	S	I	N		R	E	C	I	F
4	P	A	L	E	O	L	I	T	H	I	Q	U	E		E		A	N	I	
5		B	A	U	M	E		R	E	E		C	R	O	M	A	G	N	O	N
6	G	R	R		M	E	T	E	O		R	S	S		A	U	R	O	C	H
7	R	I	G	U	E	U	R		L	E	U		T	E	D		E	T	E	O
8	O	D	I		D	S		S	O	U	T	E	R	R	A	I	N	S	R	M
9	T	U	L	L	E	E	B		G	T		T	A		M	U	A		O	M
10	T	J	E		N	E	O	L	I	T	H	I	Q	U	E		I		S	E
11	E	A		J	E		V	A	Q	U	E	A	U	B	O	I	S	V		S
12	D	R	A	M	A	T	I	Q	U	E		G	E	A	U	X	O	I	D	
13	E	D	P		N		N	U	E		C	E	S		R	O	N	G	E	R
14	L	I	O	N	D	E	S	E	S	C	A	R	P	E	S	D		N	S	E
15	A	N	T	R	E	C		S			B	A	I	S	E	E		E	P	N
16	B	D		G	R	O	T	T	E	M	U	R	E	E				C	R	O
17	A	U	X		T	R	A	I	T		S	E	G		B	I	S	E	A	U
18	U	C		C	A	S	T	O	R	S			E	N	T	R	O	P	I	E
19	M	A	I	A	L	A	I	N	E	U	X		S	U		E	S		R	E
20	E	P	I	C		G		D		R	Y	N			R			A	I	
21	B	I	F	A	C	E	D	E	S	I	L	E	X	T	A	I	L	L	E	
22	O	T	A		R			S			O		S	A	P	I	E	N	S	
23	N	A	U	T	I	L	E	S	F	O	S	S	I	L	I	S	E	S		T
24	N	I	N	U	N	I	V	E	L	U	E	N	P	E	A	U	V	E	T	U
25	E	N	E	O		A	E	N	A			G	U	E	T	R	E		S	T
26		E	N	T	A	S		S		G	U	E	R	R	E	D	U	F	E	U

Proposé par Chantal, mis en forme par Jean-Claude.