



À Valensole, vous êtes dans le Parc Régional Naturel du Verdon

REPLANTER DES ARBRES SUR LE PLATEAU DE VALENSOLE

Grâce à l'animation Natura 2000 sur le plateau de Valensole, depuis 2016, une quinzaine d'agriculteurs a participé à un programme de plantation de haies. 4 km de haies ont été plantés et 300 mètres de haies ont été redensifiés. 4 chantiers participatifs ont été organisés, rassemblant chacun plus d'une dizaine de personnes (habitants, agriculteurs, voisins, etc.). 2 chantiers-écoles ont été organisés, réalisés par les élèves du CFPPA de Carmejane.



LES PIGEONNIERS CABANONS DU PLATEAU DE VALENSOLE

Au cœur du Plateau de Valensole quelques points de repère sont offerts par la présence fidèle des cabanons ou des pigeonniers qui le ponctuent çà et là. Véritables témoins architecturaux, ethnologiques et artistiques, ils sont la mémoire des hommes qui ont vécu et modelé cette terre avant nous. Humbles et harmonieux, ils façonnent notre identité provençale et méritent de rester encore longtemps dressés fièrement dans nos villages et nos champs. Mais aujourd'hui, ils sont en danger. La plupart ont déjà perdu leur toiture et ne sont plus protégés des violences du climat. Pour sauver ceux qui peuvent encore l'être, le Parc et l'association Maisons paysannes de France ont initié un plan de sauvegarde qui comprend une phase d'inventaire suivie d'actions de restauration.



QUELQUES CONSEILS

POUR DÉCOUVRIR LE PLATEAU DE VALENSOLE EN TOUTE SAISON :

À la floraison du lavandin de la mi-juin à la mi-juillet, le Plateau attire « le monde entier ». Les routes sont alors très fréquentées et les accidents plus nombreux d'année en année. Soyez prudents en traversant les voies et veillez à stationner sur les emplacements prévus. La recrudescence des vols organisés incite également à être vigilant en prenant de soin de verrouiller les véhicules sans laisser de biens valeurs (matériel photo) en apparence. Le lavandin est une production agricole importante pour l'économie du territoire : merci de ne pas cueillir les brins de lavande sans autorisation.

www.parcduverdon.fr



BON À SAVOIR



Nos partenaires locaux acceptent les cartes UnionPay. UnionPay est le 1^{er} réseau de cartes bancaires dans le monde et le moyen de paiement préféré des voyageurs Chinois.

COMMENT VENIR À VALENSOLE ?

PAR LA ROUTE :

A51, sortie St Paul-lez-Durance ou Manosque, A8, sortie St Maximin ou Brignoles

PAR LE TRAIN :

Gare TGV d'Aix-en-Provence (77 km), Gare SNCF de Manosque (19 km)

PAR L'AVION :

Aéroport Marseille Provence (94 km)

Bureau d'Information Touristique de Valensole
8 boulevard Frédéric mistral - 04210 Valensole
04 92 74 90 02
valensole@tourisme-dlva.fr

Crédits photos OTC DLVA, T. Vergoz / Emulsion / ADT04, Impression Imprimerie de Haute-Provence, Conception : www.pointvirguledesign.fr
NE PAS JETER SUR LA VOIE PUBLIQUE



LA ROUTE DE LA LAVANDE CIRCUIT DÉCOUVERTE DU PLATEAU DE VALENSOLE

ICI

le spectacle est à ciel ouvert !



Destination
HAUTE-PROVENCE
DURANCE LUBERON VERDON



durance-luberon-verdon.com
#PlateauDeValensole



Reconnu comme l'un des plus vastes plateaux de France, Le plateau de Valensole se situe dans le Parc Naturel Régional du Verdon, entre Durance et Asse, à proximité des Gorges du Verdon et de ses lacs. Erigé à 590 mètres d'altitude, sur plus de 800 km² la commune de Valensole et son plateau de près de 12.700 hectares est l'une des plus vastes communes de France.

Depuis le plateau de Valensole, vous pourrez admirer toute la chaîne des pré-alpes, le massif du Devoluy, le Mont Denier, le Chiran, le Moure de Chanier, la montagne de Lure, le Mont Ventoux, le massif de la Sainte-Victoire et de la Sainte-Baume.

En plus de la lavandiculture, cette terre est propice à la culture céréalière avec le fameux blé dur, la culture de l'olivier, de la truffe et de l'amande.

Depuis quelques années, avant l'éclosion des fleurs de lavandin, on remarque la présence de sauge sclarée, plante herbacée bisannuelle utilisée pour ses qualités aromatiques et médicinales.







Selon les saisons, le plateau revêt différents aspects. Les cimes enneigées et les amandiers en fleurs de mars laissent place en juillet au bleu du lavandin et à l'or des blés. En novembre, l'ocre des terres labourées tranche sur le ciel bleu pur d'hiver. De nombreux cabanons et pigeonniers témoignent de la richesse de ce petit patrimoine de pays.

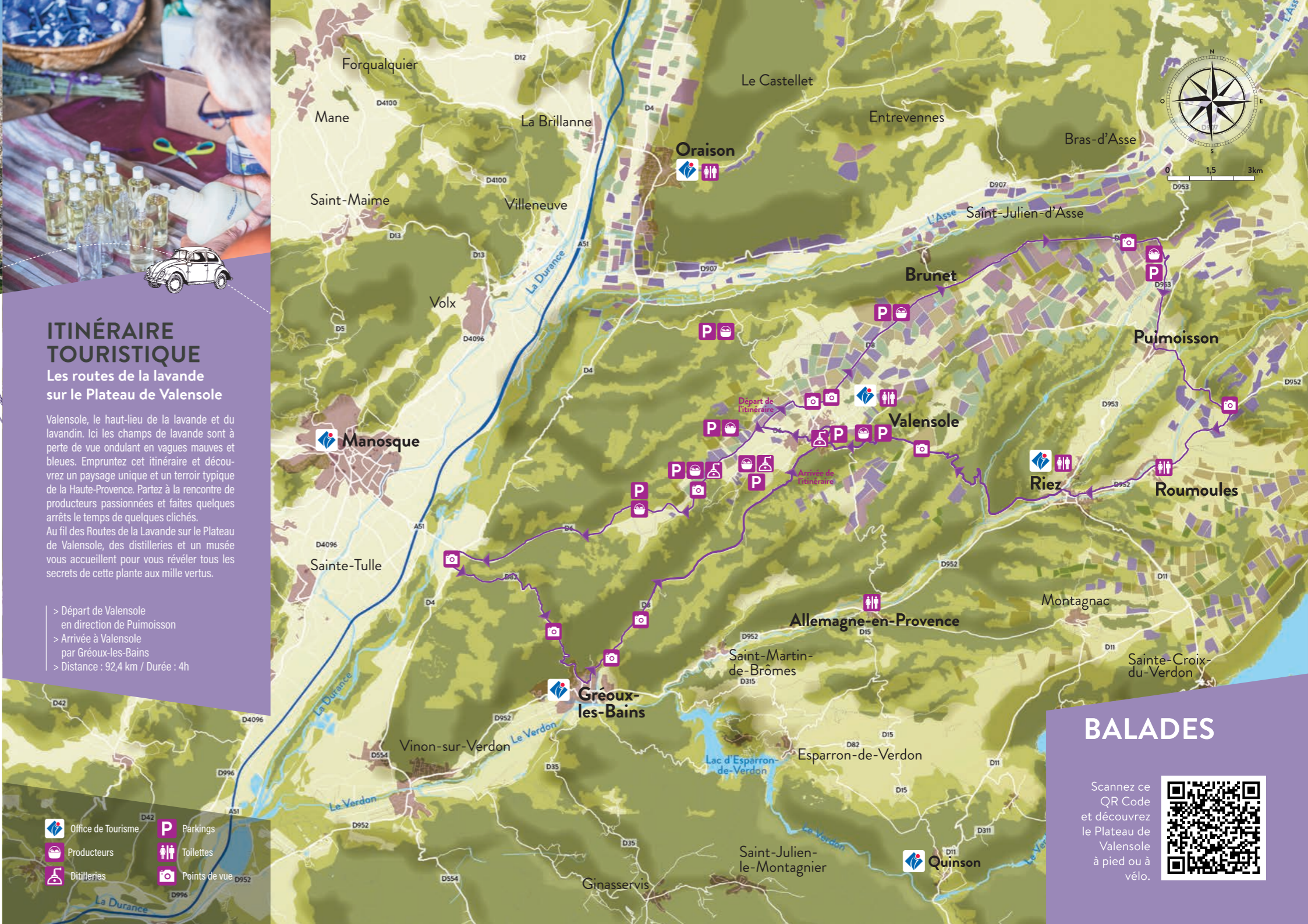
ITINÉRAIRE TOURISTIQUE

Les routes de la lavande sur le Plateau de Valensole

Valensole, le haut-lieu de la lavande et du lavandin. Ici les champs de lavande sont à perte de vue ondulant en vagues mauves et bleues. Empruntez cet itinéraire et découvrez un paysage unique et un terroir typique de la Haute-Provence. Partez à la rencontre de producteurs passionnés et faites quelques arrêts le temps de quelques clichés. Au fil des Routes de la Lavande sur le Plateau de Valensole, des distilleries et un musée vous accueillent pour vous révéler tous les secrets de cette plante aux mille vertus.

- > Départ de Valensole en direction de Puimoisson
- > Arrivée à Valensole par Gréoux-les-Bains
- > Distance : 92,4 km / Durée : 4h

-  Office de Tourisme
-  Producteurs
-  Distilleries
-  Parkings
-  Toilettes
-  Points de vue



BALADES

Scannez ce QR Code et découvrez le Plateau de Valensole à pied ou à vélo.

